

Tillägg till planbestämmelser



Stadsplan med beteckningen 2181–2610, fastställd 1960–09–29 gäller tillsammans med ändringen

PLANKARTA

GRÄNSER

Planområdesgräns, linje på kartan ritad 3 meter utanför planområdets gräns
Användningsgräns

PLACERING: UTFORMNING; UTFÖRANDE

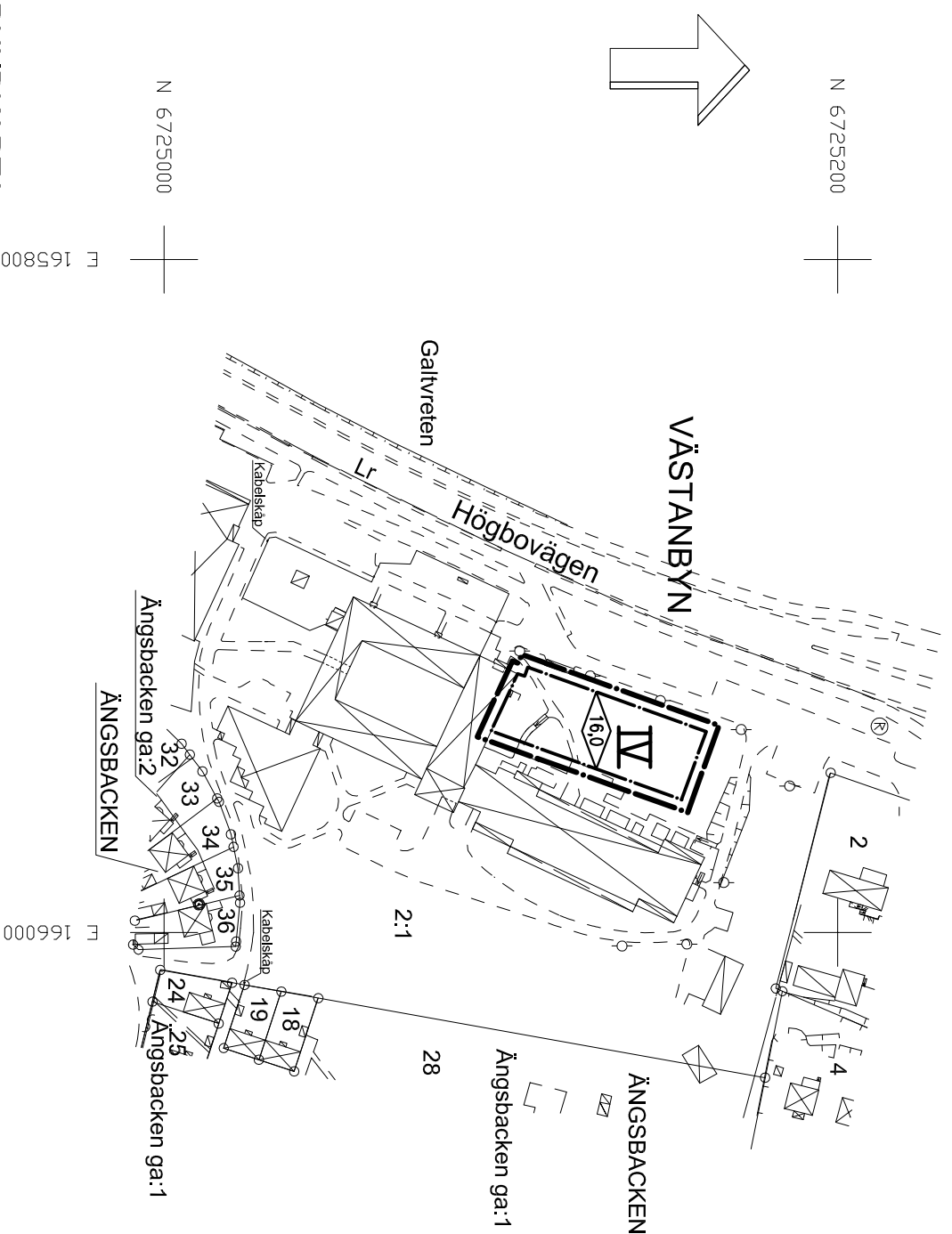
 Högsta nockhöjd i meter
 Högsta antal våningar

STÖRNINGSSKYDD

Bullernivåerna inomhus för bostäder får ej överstiga 50 dB(A) ekvivalentnivå. Enkelsidiga idgenheter får ha högst 55 dB(A) ekvivalent ljudnivå utanför fönster.

ADMINISTRATIVA BESTÄMMELSER

Genomförandetiden är 10 år från den dag planen vinnar laga kraft



GRUNDKARTA

TECKENFÖRKLARING

	Fastighetsgräns
	Kvartersgräns el användn.gr sammanf m fastgr.
	Rättighetslinje
	Huvudbyggnad resp. uthus (vågf.)
	Stämning
	Trappa
	Väg/kanalen
	Sken
	Staket
	Häck
	Stekmur
	Traktornamn
	Kvartersnamn
	Regelnamn för fastighet med traktornamn
	Regelnamn för fastighet med kvartersnamn
	Ledningsrätt
	Gemensamhetsanläggning
	Punkt i rännet
	Gränspunkt
	Behörighetslinje
	Fordämnings

Dnr S 2012/140
Grundkarta upprättad av
STADSIINGENJÖRSÄVDELNINGEN

Fastighetsredovisningen aktuell 2012-09-05
Rättigheter redovisas fullständigt endast inom planområdet.

Markdelar - kontrollerade 2012-07-20

Referenssystem i plan: SWEREF 99 16 30

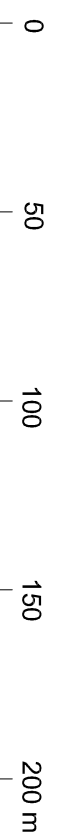
Referenssystem i höjd: RH 2000

Mät noggrannhet +/- 25mm

Skala 1:2000

Yvonne Mikkels
Stadsingenjör

SKALA 1:2000



Plankarta med bestämmelser dnr B2012/165
Ängsbackens vård- och omsorgsboende

Detaljplan för del av Västanbyn 2:1 i Västanbyn
i Sandviken, Sandvikens kommun, Gävleborgs län

Stadsarkitektavdelningen den 24 september

Helena Tallius Myhrman
Stadsarkitekt

Henrik Siksjö
Planingenjör

Anlagen av BMN
den 11 december 2012
Laga kraft
den 11 januari 2013

2181K-P13/1