








ÅRSUNDA

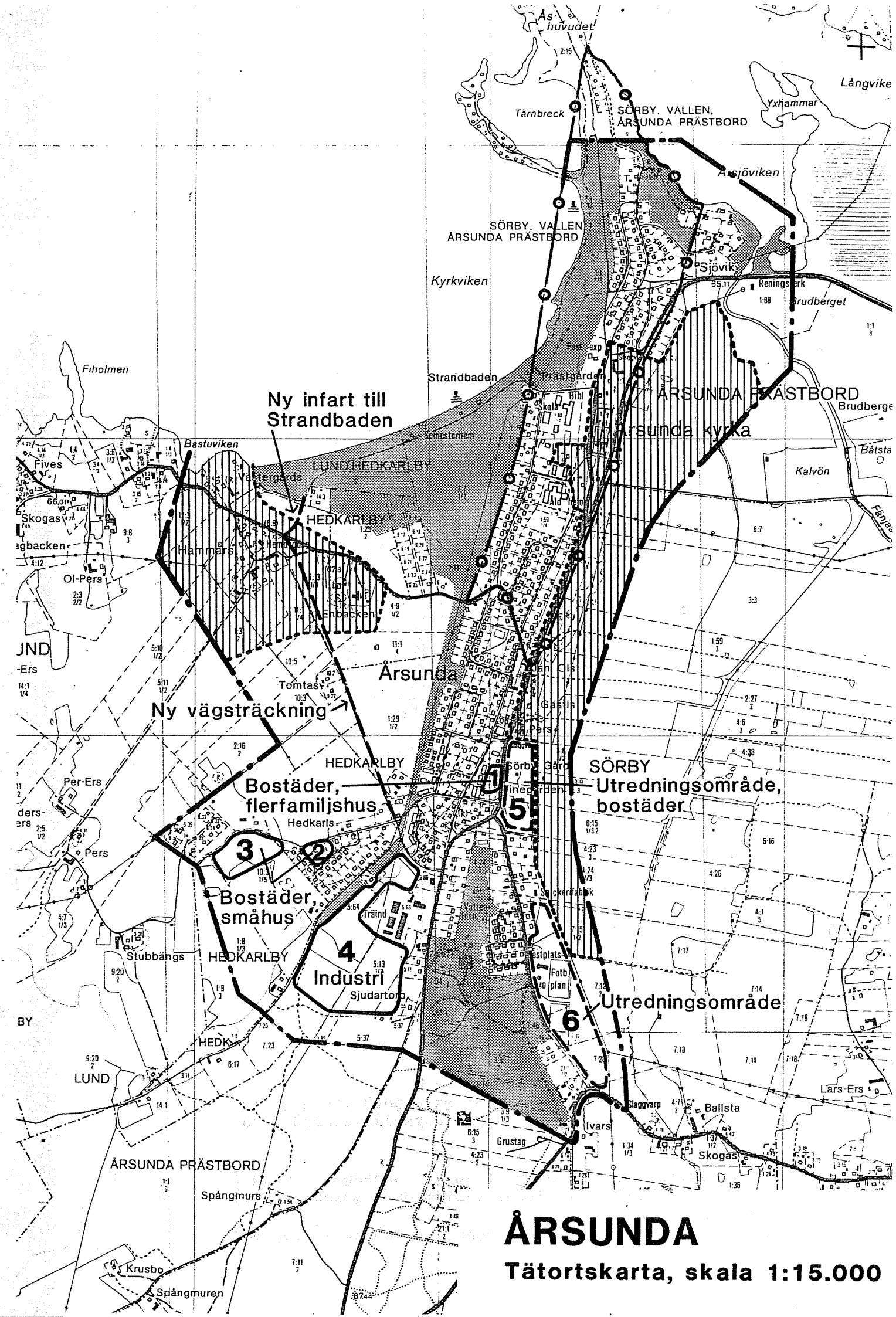

Tätortskarta

Beteckningar

-  Områden där förändrad markanvändning planeras
-  Utredningsområden
-  Områden med stora kulturvärden (Östra området utgör riksintresse)
-  Viktiga grönområden/rekreatjonsområden
-  Planerad vägsträckning
-  Skyddsområde (yttre) för vattentäkt
-  Gräns för tätortsområde

Stadsarkitektkontoret, september 1990
rev. januari 1991

Skala 1:15.000



ÅRSUNDA
Tätortskarta, skala 1:15.000